MAPA DO CELÓW PROJEKTOWYCH
Skala 1:500

Odcinek

Godło mapy: 6.186.23.18.1.1–4 ,2.1 ,3

Województwo: kujawsko–pomorskie
Powiat: inowrocławski
Jednostka ewidencyjna: 040704_2. Inowrocław
Obręb ewidencyjny: 0012 Jacewo
Działki nr 304/1 – 304/113

Mapa aktualna na dzień: 01.10.2020r
zakres opracowanej mapy.
Mapę sporządzono bez sprawdzania
obciążeń służebnościami gruntowymi.
W zakresie opracowanej mapy granice w kolorze:
różowym zostały wkreślone z digitalizacji mapy EGiB
zielonym zostały wkreślone według stanu prawnego
Ks. rob. 153/2020 ID: 6640.2187.2020
ukł. wsp. 2000 poł. 18. ukł. odniesienia: Kronsztadt 60

WYKONAWCA:
GEOJARPOL Geodezja – Kartografia
Jarosław Pawelczyk – upr. nr 8423
88–100 Inowrocław. ul. Owczarskiego 2
tel. +48 602 151728. e-mail: geojarpol@gmail.com

Inowrocław. 06.10.2020 r.

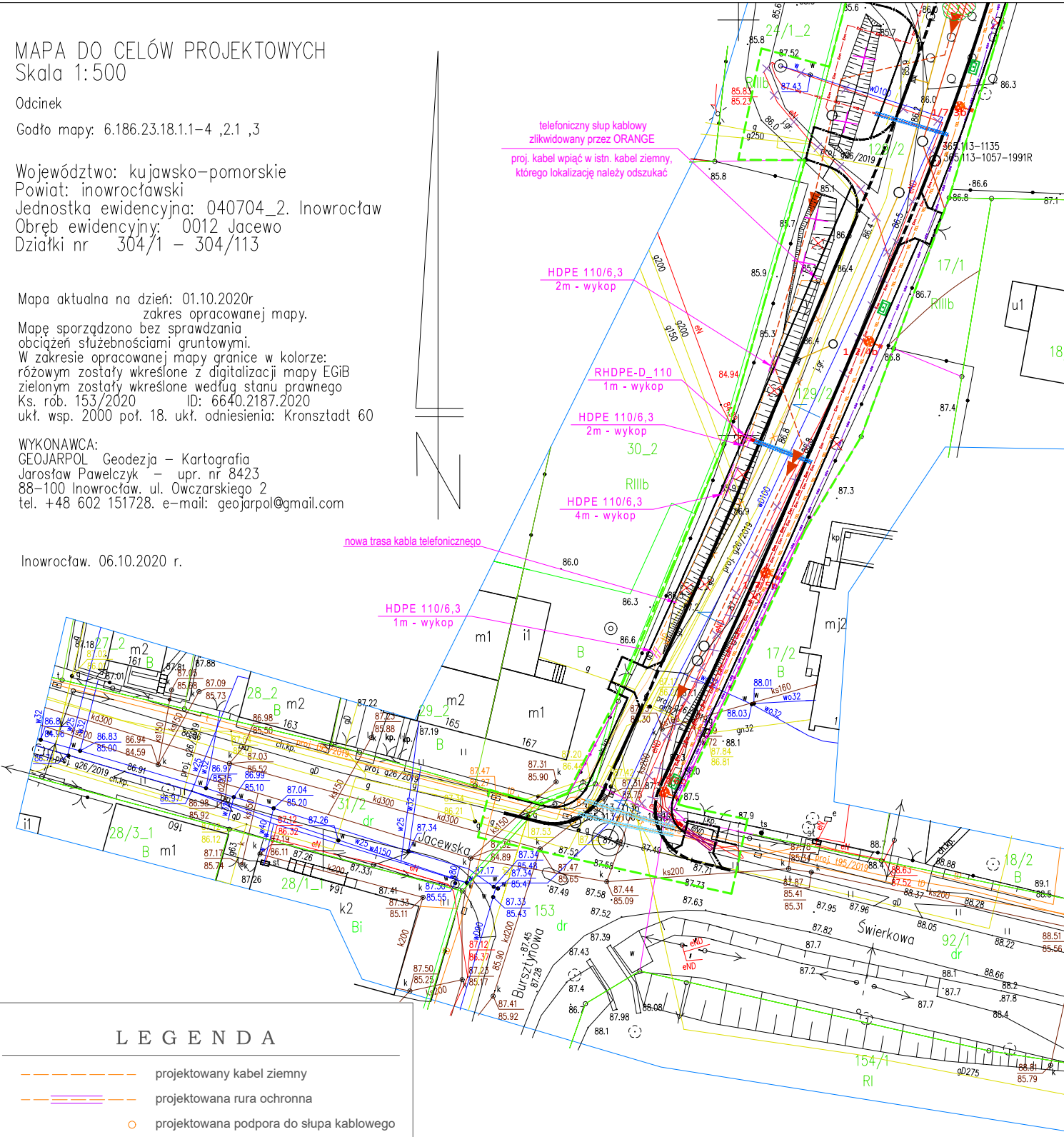
telefoniczny słup kablowy
zlikwidowany przez ORANGE
proj. kabel wpiąć w istn. kabel ziemny,
którego lokalizację należy odszukać
HDPE 110/6,3
2m - wykop
RHDPE-D_110
1m - wykop
HDPE 110/6,3
2m - wykop
HDPE 110/6,3
4m - wykop
nowa trasa kabla telefonicznego
HDPE 110/6,3
1m - wykop
24/1_2
129/2
17/1
30_2
17/2
28_2
29_2
27_2
31/2
28/3_1
28/1_1
153
92/1
18/2
154/1
Jacewska
Świerkowa
Bursztynowa
RIIIb
RIIIb
RIIIb
B
dr
mj2
m1
m2
i1
u1
k2
Bi
RI
365.113–1135
365.113–1057–1991R
N

LEGENDA

- projektowany kabel ziemny
- projektowana rura ochronna
- ○ projektowana podpora do słupa kablowego
- istniejący słup kablowy telefoniczny

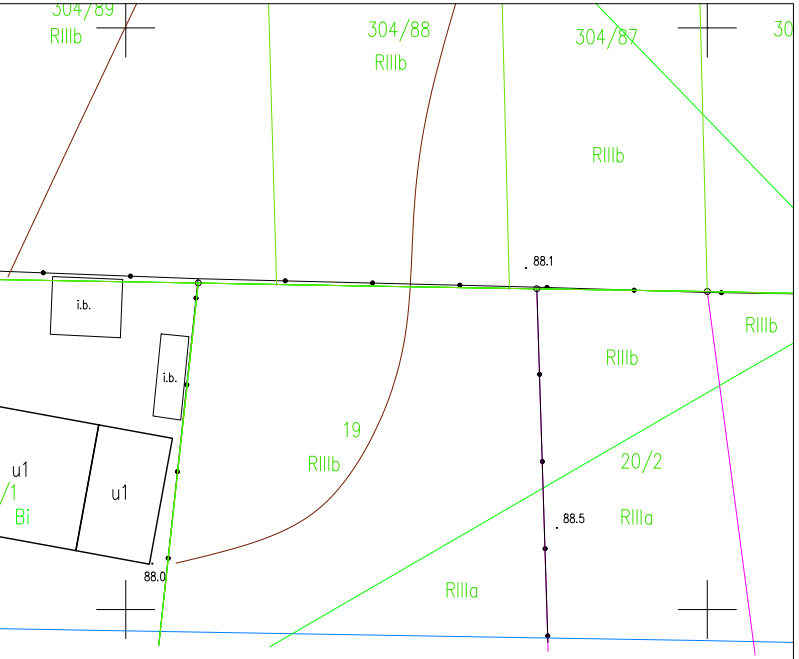
304/89
RIIIb
304/88
RIIIb
304/87
30
RIIIb
88.1
i.b.
i.b.
RIIIb
RIIIb
19
RIIIb
20/2
u1
/1
Bi
u1
88.5
RIIIa
88.0
RIIIa

INŻYNIERIA SANITARNA
pracownia projektowo-inwestycyjna

UL. RYNEK 25
86-200 CHEŁMNO
TEL./FAX (0-56) 686-00-55

TEMAT	**BUDOWA DRÓG GMINNYCH W RAMACH INWESTYCJI PN. ROZBUDOWA SIECI WODOCIĄGOWEJ I KANALIZACYJNEJ WRAZ INFRASTRUKTURĄ DROGOWĄ I TOWARZYSZĄCĄ W M. JACEWO**		
INWESTOR	**WÓJT GMINY INOWROCŁAW** **UL. KRÓLOWEJ JADWIGI 43, 88-100 INOWROCŁAW**		
RYSUNEK	**PLAN SYTUACYJNY - w nowym układzie drogowym**		
PROJEKTOWAŁ *(Branża teletechniczna)*	mgr inż. Wojciech Binger upr. 1688/99/U uprawnienia budowlane w telekomunikacji do projektowania i kierowania robotami budowlanymi w specjalnościach instalacyjnych w telekomunikacji przewodowej wraz z infrastrukturą towarzyszącą	26.01.2022	
SPRAWDZIŁ *(Branża teletechniczna)*	mgr inż. Dariusz Dudzinski upr. DTT-TU/2114/01/U uprawnienia budowlane w telekomunikacji do projektowania w specjalnościach instalacyjnych w telekomunikacji przewodowej wraz z infrastrukturą towarzyszącą	26.01.2022	
I.2022R	SKALA 1:500	NR RYS.	2.1

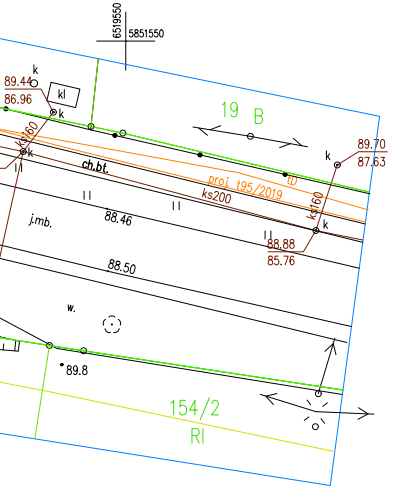
6519550
5851550
89.44
86.96
k
kl
k
ks160
k
ch.bt.
19 B
proj. 195/2019
ks200
k
89.70
87.63
ks160
k
j.mb.
88.46
88.88
85.76
88.50
w.
89.8
154/2
RI